



Burmistrz Gminy i Miasta Lubomierz

Plac Wolności 1 59-623 Lubomierz
tel. 75 78 33 166 * fax 75 78 33 167
www.lubomierz.pl * e-mail: ugim@lubomierz.pl

RT.720.63.2019

Lubomierz, dnia 16.12.2019 r.

RADA MIEJSKA GMINY
59-623 LUBOMIERZ
tel. 075 783 3151, 075 783 3166
fax 075 783 3167

DATA WYKON.
16.12.2019 r.
[Signature]

Rada Miejska
Gminy Lubomierz
w/m

W odpowiedzi na przegłosowany wniosek nr 2 na posiedzeniu XIV Sesji Rady Miejskiej Gminy Lubomierz z dnia 26 listopada 2019 r. dot. aktualnego dofinansowania dróg przez Urząd Marszałkowski, Burmistrz Gminy i Miasta Lubomierz informuje, że na chwilę obecną jest możliwość skorzystania z dotacji do przebudowy dróg dojazdowych do gruntów rolnych w ramach Funduszu Ochrony Gruntów Rolnych. W załączeniu zasady udzielenia i rozliczania ww. dotacji.

Ponadto informuję, że Gmina Lubomierz wielokrotnie otrzymywała dotację na remonty dróg gminnych z rezerwy celowej budżetu państwa w ramach zadań własnych związanych z remontem, odbudową lub przebudową obiektów budowlanych zniszczonych lub uszkodzonych w wyniku zdarzeń noszących znamiona klęski żywiołowej. Niemniej jednak możliwość dotacji remontu dróg jest uzależniona od wielkości szkód powstałych wyniku klęsk żywiołowych oraz ujęcia ich w protokole strat przez komisję szacującą szkody. Nadmieniam, że pod koniec roku 2018 r. Urząd Gminy i Miasta w Lubomierzu zgłosił trzy drogi z terenu gminy Lubomierz w celu uzyskania dotacji na ich remont.

Jednocześnie jednostki samorządu terytorialnego mogą się ubiegać o dofinansowanie zadań dot. budowy, przebudowy, remontu dróg gminnych w ramach programu Funduszu Dróg Samorządowych. Niemniej jednak kryteria określone we wniosku ograniczają udział Gminy Lubomierz w przedmiotowym programie.

Otrzymują:
1. adresat
2. a/a

Z up. BURMISTRZA
Z-ca Burmistrza Gminy i Miasta
Lubomierz
[Signature]
Adam Skrzydłowski

ARZĄD MARSZAŁKOWSKI

UCHWAŁA NR 1305/VI/19
ZARZĄDU WOJEWÓDZTWA DOLNOŚLĄSKIEGO
z dnia 8 października 2019 r.

w sprawie zmiany uchwały nr 661/IV/11 Zarządu Województwa Dolnośląskiego z dnia 17 maja 2011 r. w sprawie określenia zasad udzielania i rozliczania dotacji celowych z budżetu Województwa Dolnośląskiego dla jednostek samorządu terytorialnego na ochronę, rekultywację i poprawę jakości gruntów rolnych

Na podstawie art. 41 ust. 1 ustawy z dnia 5 czerwca 1998 r. o samorządzie województwa (Dz. U. z 2019 r. poz. 512 z późn. zm.), art. 47 ust. 1 ustawy z dnia 13 listopada 2003 r. o dochodach jednostek samorządu terytorialnego (Dz. U. z 2018 r. poz. 1530 z późn. zm.) oraz art. 22c ustawy z dnia 3 lutego 1995 r. o ochronie gruntów rolnych i leśnych (Dz. U. z 2017 r. poz. 1161) uchwała się, co następuje:

§ 1. W uchwale nr 661/IV/11 Zarządu Województwa Dolnośląskiego z dnia 17 maja 2011 r. w sprawie określenia zasad udzielania i rozliczania dotacji celowych z budżetu Województwa Dolnośląskiego dla jednostek samorządu terytorialnego na ochronę, rekultywację i poprawę jakości gruntów rolnych załącznik otrzymuje brzmienie określone w załączniku do niniejszej uchwały.

§ 2. Wykonanie uchwały powierza się członkowi zarządu właściwemu do spraw geodezji i Geodezie Województwa.

§ 3. Uchwała wchodzi w życie z dniem podjęcia.

GEODETA WOJEWÓDZTWA
Dyrektor Wydziału
Geodezji i Kartografii
Robert Pajkert

Wicemarszałek
Województwa Dolnośląskiego
Marcin Krzyżanowski

Marszałek
Województwa Dolnośląskiego

Cezary Przybylski

RADCA PRAWNY
Jacek Smolts


Załącznik do uchwały nr 1305/VII/19
Zarządu Województwa Dolnośląskiego
z dnia 8 października 2019 r.

**ZASADY UDZIELANIA I ROZLICZANIA POMOCY FINANSOWEJ
W FORMIE DOTACJI CELOWYCH Z BUDŻETU WOJEWÓDZTWA DOLNOŚLĄSKIEGO
DLA JEDNOSTEK SAMORZĄDU TERYTORIALNEGO
NA OCHRONĘ, REKULTYWACJĘ I POPRAWĘ JAKOŚCI GRUNTÓW ROLNYCH**

**Rozdział 1.
Ogólne zasady**

§ 1. Ilekroć dalej jest mowa o:

- 1) ustawie - należy przez to rozumieć ustawę z dnia 3 lutego 1995 r. o ochronie gruntów rolnych i leśnych;
- 2) zasadach - należy przez to rozumieć niniejsze zasady udzielania i rozliczania pomocy finansowej w formie dotacji celowych z budżetu Województwa Dolnośląskiego dla jednostek samorządu terytorialnego na ochronę, rekultywację i poprawę jakości gruntów rolnych;
- 3) dotacji - należy przez to rozumieć wydatki przekazywane jako pomoc finansową w formie dotacji celowej na realizację zadań wynikających z ustawy;
- 4) dochodach - należy przez to rozumieć dochody budżetu województwa związane z wyłączeniem z produkcji gruntów rolnych;
- 5) WGIK - należy przez to rozumieć Wydział Geodezji i Kartografii Urzędu Marszałkowskiego;
- 6) Inspektorze terenowym - należy przez to rozumieć pracownika WGIK oddelegowanego do pracy na terenie jednego z wydzielonych regionów województwa:
 - a) Region jeleniogórski, obejmujący powiaty: bolesławiecki, głogowski, jeleniogórski, lubiński, lubański, lwówecki, polkowicki, zgorzelecki, złotoryjski - siedziba w Jeleniej Górze, 58-500, Plac Ratuszowy 31/32, tel. 75 764 86 56, 75 752 32 21, 798 710 255, 693 315 471,
 - b) Region wałbrzyski, obejmujący powiaty: dzierzoniowski, jaworski, kamiennogórski, kłodzki, legnicki, świdnicki, wałbrzyski, ząbkowicki - siedziba w Wałbrzychu, 58-306, ul. Ogrodowa 5b, tel. 74 886 65 36, 510 763 241,
 - c) Region wrocławski, obejmujący powiaty: górowski, milicki, oleśnicki, oławski, strzeliński, średzki, trzebnicki, wołowski, wrocławski - siedziba we Wrocławiu, 50-403, ul. Dobrzyńska 21/23, tel. 71 793 24 40, 71 782 92 55, 661 945 989, 665 914 891
- 7) Wnioskodawcy - należy przez to rozumieć jednostkę samorządu terytorialnego, która wystąpiła z wnioskiem o udzielenie dotacji;
- 8) Dotowanym - należy przez to rozumieć Wnioskodawcę, któremu została przyznana dotacja;
- 9) Dotującym - należy przez to rozumieć Województwo Dolnośląskie;
- 10) Planie - należy przez to rozumieć Plan zadań rekultywacyjnych na dany rok realizowanych przy współudziale dotacji;
- 11) zadaniach - należy przez to rozumieć zadania wynikające z ustawy, związane z ochroną, rekultywacją i poprawą jakości gruntów rolnych oraz wypłatę odszkodowań przewidzianych ustawą, w szczególności:
 - a) Budowę i renowację zbiorników wodnych służących małej retencji;



GEODEZJA WOJEWÓDZTWA
Dyrektor Wydziału
Geodezji i Kartografii


Bolesław...


- b) budowę i modernizację dróg dojazdowych do gruntów rolnych,
 - c) przeciwdziałanie erozji gleb i ruchom masowym ziemi na gruntach rolnych, w tym zwrot kosztu zakupu sadzonek (ze szczególnym uwzględnieniem drzew miododajnych, które poprawią warunki bytowania owadów zapylających),
 - d) wdrażanie i upowszechnianie wyników prac naukowo-badawczych związanych z ochroną gruntów rolnych,
 - e) wykonywanie badań płodów rolnych uzyskiwanych na obszarach ograniczonego użytkowania, o których mowa w art. 16 ustawy, oraz niezbędnych dokumentacji i ekspertyz z zakresu ochrony gruntów rolnych,
 - f) zakup sprzętu pomiarowego i informatycznego oraz oprogramowania, niezbędnego do zakładania i aktualizowania operatów ewidencji gruntów oraz prowadzenia spraw ochrony gruntów rolnych, do wysokości 5% rocznych dochodów, o których mowa w art. 22b ust.1 ustawy,
 - g) rekultywację na cele rolnicze gruntów które utraciły lub zmniejszyły wartość użytkową wskutek działalności nieustalonych osób,
- 12) zbiorniku wodnym służącym małej retencji – należy przez to rozumieć urządzenie wodne, którego funkcja polega na gromadzeniu wód w okresach ich nadmiaru i przechowywania na czas niedoboru,
 - 13) budowie zbiornika wodnego służącego małej retencji – należy przez to rozumieć zespół czynności i robót polegający na wykonaniu budowli wodnej i robót ziemnych w określonym miejscu;
 - 14) budowie drogi - należy przez to rozumieć wykonanie połączenia drogowego (komunikacyjnego) między określonymi miejscami lub miejscowościami;
 - 15) przebudowie drogi, przebudowie zbiornika wodnego służącego małej retencji - należy przez to rozumieć wykonanie robót, w wyniku których następuje podwyższenie parametrów technicznych i eksploatacyjnych, niewymagających zmiany granic ewidencyjnych;
 - 16) remoncie drogi, remoncie zbiornika wodnego służącego małej retencji – należy przez to rozumieć wykonanie robót przywracających pierwotny stan, także przy użyciu wyrobów budowlanych innych niż użyte w stanie pierwotnym;
 - 17) rekultywacja na cele rolnicze – należy przez to rozumieć rekultywację na cele rolnicze gruntów położonych, w rozumieniu przepisów o planowaniu i zagospodarowaniu przestrzennym, na obszarach rolniczej przestrzeni produkcyjnej, zdewastowanych lub zdegradowanych przez nieustalone osoby, w wyniku klęsk żywiołowych lub ruchów masowych ziemi,
 - 18) PROW - należy przez to rozumieć Program Rozwoju Obszarów Wiejskich współfinansowany ze środków unijnych, realizowany w zakresie scaleń gruntów i zagospodarowania poscaleniowego na terenie obrębu/wsi.

Rozdział 2. Zasady udzielania dotacji

§ 2. O udzielenie dotacji na finansowanie zadań mogą ubiegać się jednostki samorządu terytorialnego, podejmujące zadania w rolniczej przestrzeni produkcyjnej.

§ 3. 1. Podziału dotacji na poszczególne zadania dokonuje Zarząd Województwa Dolnośląskiego do wysokości środków ujętych w budżecie Województwa Dolnośląskiego.



GEODETA WOJEWÓDZTWA
Dyrektor Wydziału
Geodezji i Kartografii

Robert Pulkert

2. Koszty realizacji zadania, przekraczające udzieloną dotację, Dotowany pokryje z własnych środków.

3. Możliwość udzielenia dotacji uwarunkowana jest wysokością środków przeznaczonych na ten cel w budżecie Województwa Dolnośląskiego.

§ 4. 1. Dotacja udzielana jest na zadania realizowane na obszarach stanowiących użytki rolne.

2. Przy udzielaniu dotacji Dotowanemu, uwzględnia się jego udział własny w kosztach robót oraz efektywność projektowanych przedsięwzięć.

§ 5. 1. Dotacji nie udziela się na zadania Wnioskodawcom, którzy zalegają z opłatami za wyłączenie z produkcji gruntów rolnych.

2. Dotacja nie może zostać udzielona Wnioskodawcy, który ponownie występuje z wnioskiem o udzielenie dotacji na zadanie uprzednio dotowane przed upływem żywotności technicznej obiektu, określonej odrębnymi przepisami.

§ 6. 1. Stwierdzone przez WGiK wykorzystanie dotacji niezgodnie z przeznaczeniem lub z naruszeniem przepisów prawa, bądź zawyżanie kosztów realizacji zadania, skutkuje odmową udzielenia Wnioskodawcy dotacji w okresie 3 lat od daty stwierdzenia nieprawidłowości.

2. Dotacja wykorzystana niezgodnie z przeznaczeniem bądź pobrana nienależnie lub w nadmiernej wysokości podlega zwrotowi do budżetu Województwa Dolnośląskiego wraz z odsetkami w wysokości określonej jak dla zaległości podatkowych.

3. Zwrotowi do budżetu Województwa Dolnośląskiego podlega ta część dotacji, która została wykorzystana niezgodnie z przeznaczeniem, nienależnie udzielona lub pobrana w nadmiernej wysokości.

4. W przypadku zadania określonego w §1 ust. 11 pkt. c Dotowany zobowiązany jest:

a) nie zmieniać lokalizacji posadzenia sadzonek na inną, niż wykazana w dokumentacji projektowo-kosztorysowej, a także nie może zbywać oraz w inny sposób rozporządzać sadzonkami.

b) w przypadku obumarcia drzew w okresie 5 lat od przyznania dotacji dokonania na własny koszt nasadzeń uzupełniających. W przypadku nie zastosowania się do zapisu stosuje się ust. 1-3 odpowiednio.

5. W przypadku zadania określonego w §1 ust. 11 pkt. c, Wydział Geodezji i Kartografii może przeprowadzić kontrolę nasadzeń w okresie do 5 lat po realizacji zadania.

§ 7. 1. Dotacja powinna być w pierwszej kolejności przyznawana na wykonywanie zadań, na obszarze gmin w których powstają dochody oraz istnieją warunki uzyskania wzrostu produkcji rolniczej, rekompensującej straty poniesione w wyniku zmniejszenia obszaru gruntów rolnych.

2. Wnioskodawcy - gminy, które przyjęły do realizacji Plan urzędniowo-rolny, winni w pierwszej kolejności składać wnioski o udzielenie dotacji na zadania ujęte w Planie urzędniowo-rolnym, zgodnie z priorytetami ustalonymi w Planach.

Rozdział 3.

Tryb postępowania o udzielenie dotacji

§.8.1. Do ubiegania się o dotację na zadania, niezbędne jest złożenie kompletnego wniosku o udzielenie dotacji.

2. Wnioski o udzielenie dotacji winny być składane do Inspektora terenowego

GEODETA WOJEWÓDZTWA
Dyrektor Wydziału
Geodezji i Kartografii

Robert Pajkołt

3. Wnioski o udzielenie dotacji na kolejny rok budżetowy, przyjmowane są do 30 listopada roku poprzedzającego.

4. O dacie złożenia wniosku o udzielenie dotacji decyduje data złożenia wniosku do Inspektora terenowego lub w przypadku wysłania wniosku pocztą, data stempla pocztowego.

5. Wnioski o udzielenie dotacji złożone po terminie ustalonym w ust. 3 nie będą rozpatrywane.

6. Przepisy niniejszej uchwały stosuje się również do wniosków złożonych przed dniem jej wejścia w życie, z zastrzeżeniem, że przepisy niniejszej uchwały nie obejmują wniosków już rozpatrzonych.

§.9. 1. Kompletny wniosek o udzielenie dotacji w zależności od zadania powinien zawierać następujące dokumenty:

- 1) lokalizację zadania przedstawioną na mapie ewidencji gruntów (pozyskaną z Powiatowego Ośrodka Dokumentacji Geodezyjnej i Kartograficznej);
- 2) aktualny (nie starszy niż 12 miesięcy) wypis z ewidencji gruntów potwierdzający prawo własności (pozyskany z Powiatowego Ośrodka Dokumentacji Geodezyjnej i Kartograficznej);
- 3) wypis z miejscowego planu zagospodarowania przestrzennego lub studium uwarunkowań i kierunków zagospodarowania przestrzennego wraz z załącznikiem graficznym (dotyczy budowy, przebudowy, remontu drogi i zbiornika wodnego służącego małej retencji oraz rekultywacji na cele rolnicze);
- 4) oświadczenie o ujęciu w Planie urządzeniowo-rolnym gminy budowy, przebudowy, remontu drogi;
- 5) oświadczenie o ujęciu budowy, przebudowy, remontu zbiornika wodnego służącego małej retencji w założeniach do projektu scalenia wsi lub w projekcie urządzeniowo-rolnym wsi;
- 6) decyzję wodno – prawną (dotyczy budowy, przebudowy, remontu zbiornika wodnego służącego małej retencji);
- 7) dokumentację projektowo – kosztorysową (dotyczy przeciwdziałania erozji gleb i ruchom masowym ziemi na gruntach rolnych);
- 8) dokumentację projektowo – kosztorysową wraz z uzasadnieniem zasadności ekonomicznej przeprowadzenia rekultywacji gruntów w przypadku rekultywacji na cele rolnicze.

2. Wniosek na zakup sprzętu komputerowego wraz z uzasadnieniem nie wymaga dodatkowych załączników.

3. Wszelkie kopie dokumentów, składane przy wniosku o udzielenie dotacji oraz przy rozliczaniu zadań, muszą być poświadczone za zgodność z oryginałem.

4. Wniosek o którym mowa w ust. 1 powinien być podpisany przez osobę (osoby) uprawnione do składania oświadczeń woli.

§.10. 1. Wnioskodawcy, występujący o dotację na więcej niż jedno zadanie, wskazują zadania priorytetowe.

2. Zakres zadania polegającego na budowie, przebudowie, remoncie zbiornika wodnego służącego małej retencji - określany jest przez pozwolenie wodno-prawne.

§.11. 1. Dotowany, w zależności od zadania zabezpiecza i finansuje we własnym zakresie: wykonawcę robót budowlanych, inspektora nadzoru lub kierownika budowy, a w przypadku zakupu sadzonek drzew we własnym zakresie zapewnia nasadzenie tychże drzew, a także koszt zakupu i nasadzeń uzupełniających, o których mowa § 6 ust. 4 pkt. b.

2. Dotowany we własnym zakresie, przygotowuje i finansuje dokumentację projektowo-kosztorysową oraz dokonuje uzgodnień formalno-prawnych, a w przypadku budowy,

GEODETA WOJEWÓDZKI
Dyrektor Wydziału
Geodezji i Kartografii

(11/20)

przebudowy, remontu zbiornika wodnego służącego małej retencji zleca i finansuje geodezyjną inwentaryzację powykonawczą obiektu ujawniającą powierzchnię lustra wody i aktualizację klasyfikacji gruntów na których zlokalizowanych jest zbiornik.

§.12. 1. Kompletne i spełniające wymogi Zasad, wnioski o udzielenie dotacji, podlegają weryfikacji przez Inspektorów terenowych przy udziale Wnioskodawców.

2. Przy kwalifikowaniu zadań do Planu dla budowy, przebudowy, remontu drogi dojazdowej do gruntów rolnych mają zastosowanie następujące kryteria:

- 1) ujęcie w Planie urządzeniowo-rolnym gminy, miejscowym planie zagospodarowania przestrzennego, założeniach do projektów scalenia gruntów w ramach PROW;
- 2) stopień zniszczenia drogi;
- 3) pełnienie funkcji drogi objazdowej (obwodnicy) w razie wypadku na drodze publicznej;
- 4) pełnienie funkcji drogi łączącej sąsiednie wsie;
- 5) skrócenie dojazdu do dróg wojewódzkich i krajowych;
- 6) zabezpieczenie środków własnych przez gminę na realizację inwestycji.

§.13. 1. Przygotowanie Planu na dany rok następuje do wysokości dochodów.

2. Uchwałę w sprawie udzielenia z budżetu województwa dolnośląskiego pomocy finansowej w formie dotacji celowej wybranym jednostkom samorządu terytorialnego podejmuje Sejmik Województwa Dolnośląskiego.

3. Dotowaniu podlegają tylko zadania ujęte w Planie.

4. Wnioski o udzielenie dotacji nie ujęte w Planie na rok bieżący tracą ważność.

5. W Planie mogą być ujęte zadania realizowane w cyklu wieloletnim.

§.14. 1. Podjęcie Uchwały Sejmiku w sprawie udzielenia z budżetu województwa dolnośląskiego pomocy finansowej w formie dotacji celowej wybranym jednostkom samorządu terytorialnego stanowi podstawę dla Inspektorów terenowych do sporządzania umów z Dotowanymi.

2. Do sporządzenia umów na udzielenie dotacji Dotowany przedstawia:

- 1) oświadczenie o danych niezbędnych do sporządzenia umowy;
- 2) oświadczenie o zabezpieczeniu własnych środków finansowych w budżecie Dotowanego (nie dotyczy zadań finansowywanych w 100 %);
- 3) ostateczna decyzja starosty o rekultywacji - w przypadku rekultywacji na cele rolnicze;
- 4) 3 egzemplarze planu rzeczowo-finansowego zadania.

3. Do umów na udzielenie dotacji na zadania określonych w §1 ust. 11 pkt. b Inspektor terenowy w porozumieniu z Dotowanym wprowadza zapis dotyczący rodzaju konstrukcji nawierzchni drogi jaki będzie realizowany. Parametry dróg wynikają z rozporządzenia Ministra Transportu i Gospodarki Morskiej z dnia 2 marca 1999 r. w sprawie warunków technicznych, jakim powinny odpowiadać drogi publiczne i ich usytuowanie (Dz. U. z 2016 r. poz. 124 z późn. zm.). Zgodnie z powyższym w podziale na klasy dróg, kwalifikuje się drogi dojazdowe do gruntów rolnych do klasy L – lokalne i do klasy D – dojazdowe. Obie klasy dróg L i D są drogami gminnymi lub powiatowymi.

§.15. Do umów ma zastosowanie Instrukcja obiegu dokumentów finansowo-księgowych w Urzędzie Marszałkowskim Województwa Dolnośląskiego.


§.16. WGiK nadzoruje wykonanie umowy w zakresie gospodarowania udzieloną dotacją i właściwym jej wykorzystaniem oraz rozliczeniem.

GEODETA WOJEWÓDZTWA
Dyrektor Wydziału
Geodezyjno-Kartograficznego
Robert Pejbert

§.17. 1. Zgodnie z zapisami umowy, dotowane zadania: budowa, przebudowa, remont zbiornika wodnego służącego małej retencji oraz budowa, przebudowa, remont drogi dojazdowej do gruntów rolnych winne posiadać tablicę o wymiarach 42,0 cm x 29,7 cm, zamocowaną na trwałym wysięgniku, zaprojektowaną zgodnie z Systemem Identyfikacji Wizualnej 2010 Urzędu Marszałkowskiego Województwa Dolnośląskiego.

2. Koszt wykonania i zainstalowania tablicy informacyjnej ponosi Dotowany.

3. Wzory tablic dla realizowanych zadań:



§.18. 1. Po zakończeniu realizacji zadania, po uzgodnieniu z Inspektorem terenowym, Dotowany wyznacza termin odbioru, a następnie przysyła do Inspektora terenowego informację o terminie oraz miejscu odbioru, z podaniem nazwy zadania, którego dotyczy odbiór.

2. Odbiór zadania zostaje potwierdzony w formie Protokołu odbioru.

3. Dopuszcza się odbiór częściowy zrealizowanych zadań zgodnie z zasadami obowiązującymi przy końcowym odbiorze według postanowień umowy.

§.19. 1. Po zakończeniu realizacji zadania lub jego części zgodnie z zapisem §18.3, Dotowany składa do WGIK lub Inspektora terenowego wnioski o wypłatę dotacji wraz z wymaganymi dokumentami.

2. O dacie złożenia wniosku o wypłatę dotacji decyduje data złożenia wniosku do Inspektora terenowego lub w przypadku wysłania wniosku pocztą, data stempla pocztowego.

3. Złożenie wniosku o wypłatę dotacji po terminie określonym w umowie skutkuje rozwiązaniem warunków umowy.

(Handwritten signature)

GEODETA WOJEWÓDZTWA
Dyrektor Wydziału
Geodezji i Kartografii

§.20. Na podstawie dokumentacji rozliczeniowej uzupełniany jest „Rejestr zakresu rzeczowego i finansowego zadań realizowanych przy współudziale środków budżetu województwa związanych z wyłączeniem z produkcji gruntów rolnych”, za dany rok. Rejestr stanowi podstawę do aktualizacji „Wojewódzkiej bazy ochrony gruntów rolnych”.

Rozdział 4.
Kwoty pomocy finansowej

§.21. Ustala się następujące kwoty pomocy finansowej na zadania:

l.p.	ASORTYMENT ZADAŃ	WYSOKOŚĆ POMOCY FINANSOWEJ
1.	a) Budowa, przebudowa, remont zbiornika wodnego służącego małej retencji o powierzchni lustra wody: - do 1,00 ha, - 1,01 ha - 5,00 ha, - powyżej 5,00 ha,	20 000 zł/obiekt 20 000 zł/ha 100 000 zł/obiekt
	b) Budowa, przebudowa, remont zbiornika wodnego służącego małej retencji ujętego w założeniach do projektu scalenia wsi lub w projekcie urządzeniowo-rolnym wsi	100% kosztów prac
2.	a) Budowa, przebudowa, remont drogi dojazdowej do gruntów rolnych w zależności od rodzaju konstrukcji nawierzchni drogi jaki będzie realizowany: - droga o nawierzchni tłuczniowej, - droga tłuczniowa z powierzchniowym utrwaleniem nawierzchni drogowej emulsją asfaltową, - droga o podbudowie stabilizowanej hydraulicznie lub polimerycznie, - droga wykonana z elementów prefabrykowanych betonowych pełnych lub perforowanych, - wykonanie nowej nawierzchni - warstwy jezdnej niezależnie od zastosowanego materiału,	100 000 zł/km
	b) Budowa, przebudowa, remont drogi dojazdowej do gruntów rolnych w zależności od rodzaju konstrukcji nawierzchni drogi jaki będzie realizowany: - droga o pełnej konstrukcji podatnej i półsztywnej z podbudową i z warstwą jezdnią niezależnie od zastosowanego materiału.	210 000 zł/km
	c) Budowa, przebudowa, remont drogi dojazdowej do gruntów rolnych nie zrealizowanej na terenie obrębu/wsi objętego PROW.	100% kosztów prac
	d) Budowa, przebudowa, remont drogi dojazdowej do gruntów rolnych planowana do realizacji w ramach PROW zgodnie z Projektami urządzeniowo-rolnymi wsi.	100% kosztów prac

(Amo)

GEODETA WOJEWÓDZTWA
Dyrektor Wydziału
Geodezji i Kartografii
Robert Paikert

3.	Wykonywanie badań gleb i pól rolnych uzyskiwanych na obszarach ograniczonego użytkowania, o których mowa w art. 16 ustawy, oraz niezbędnych dokumentacji i ekspertyz z zakresu ochrony gruntów rolnych.	100 % kosztów sporządzenia opracowania
4.	Zakup sprzętu pomiarowego i informatycznego oraz oprogramowania, niezbędnego do zakładania i aktualizowania operatów ewidencji gruntów oraz prowadzenia spraw ochrony gruntów rolnych, do wysokości 5% rocznych dochodów, o których mowa w art. 22b ust.1 ustawy.	100 % kosztów zakupu
5.	Pomiary geodezyjne oraz sprawdzenie klasyfikacji gruntów, wynikające z przestrzegania zapisów ustawy, w tym w szczególności wynikające z możliwości zastosowania opłat karnych oraz udokumentowania niezgodnego z przepisami wyłączenia gruntów z produkcji.	100% kosztów prac
6.	Rekultywacja na cele rolnicze gruntów położonych na obszarach rolniczej przestrzeni produkcyjnej, zdewastowanych lub zdegradowanych przez nieustalone osoby, w wyniku klęsk żywiołowych lub ruchów masowych ziemi	100% kosztów prac
7.	Przeciwdziałanie erozji gleb i ruchom masowym ziemi na gruntach rolnych, w tym zwrot kosztu zakupu sadzonek (ze szczególnym uwzględnieniem drzew miododajnych)	100% kosztu zakupu sadzonek, jednak nie więcej niż 30 000 zł

§ 22.1. Dla dróg realizowanych na terenie gmin zakwalifikowanych do obszarów podgórskich i górskich, zgodnie z uchwałą nr XLVI/1587/18 Sejmiku Województwa Dolnośląskiego z dnia 19 kwietnia 2018 r. w sprawie ustalenia wykazu miejscowości w województwie dolnośląskim położonych na terenach podgórskich i górskich dla celów obniżenia podatku rolnego dotację zwiększa się o 20% stosując **współczynnik $W_1 = 1,20$** .

2. Dla gmin wiejskich i miejsko-wiejskich, dla których średni dochód własny na jednego mieszkańca wg aktualnej, na dzień sporządzania projektu Planu, Publikacji GUS mieści się w niżej określonych przedziałach, stosuje się **współczynnik W_2** :

1) przy dochodach własnych :

mniej niż 1 000,00 zł, wprowadza się **współczynnik $W_2 = 1.7$** ;

2) przy dochodach własnych:

od 1 000,01 zł do 1 200,00 zł wprowadza się **współczynnik $W_2 = 1.5$** ;

3) przy dochodach własnych:

od 1 200,01 zł do 1 300,00 zł wprowadza się **współczynnik $W_2 = 1.2$** ;

4) przy dochodach własnych:

od 1 300,01 zł wzwyż wprowadza się **współczynnik $W_2 = 1.0$** .

3. Wszystkie inwestycje drogowe wnioskowane przez powiaty, będą dofinansowane według stawki podstawowej ze **współczynnikiem $W_2 = 1.0$** .

Marszałek
Województwa Dolnośląskiego
Marcin Kaczyński

Marszałek
Województwa Dolnośląskiego
Cezary Przybylski

GEODETA WOJEWÓDZTWA
Dyrektor Wydziału
Geodezji i Kartografii
Robert Pałkert

RADCA PRAWNY
Jacek Smolnik